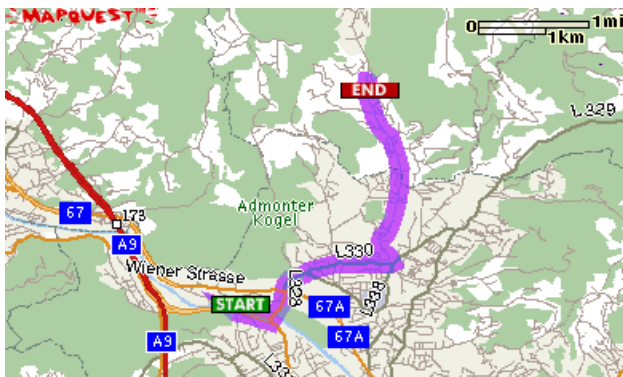


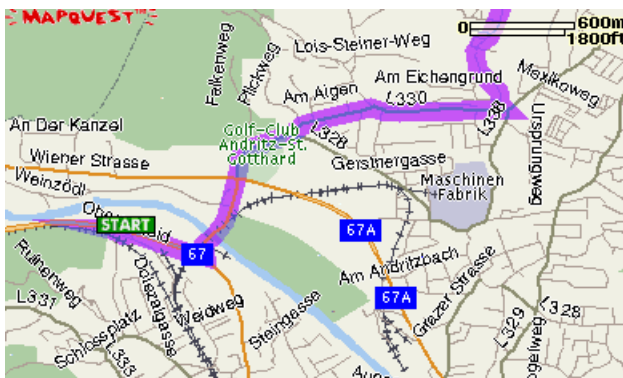
Weg nach Hub

Last Updated January 18th, 2006



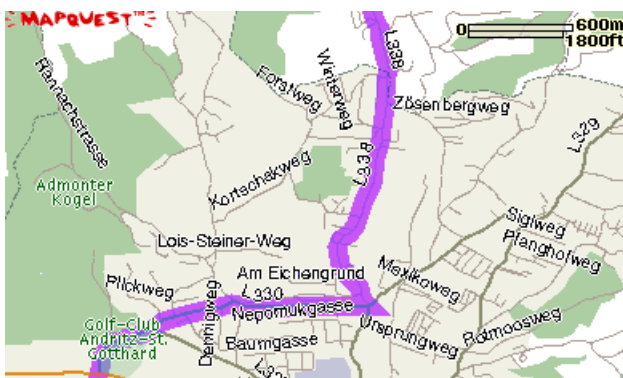
Von Norden kommend beginnt der Weg zu unserem Haus beim Shopping Center Nord, das an der Kreuzung der B67 und der L328 liegt. Dort ist ein McDonalds und auch ein OBI Baumarkt.

Der Weg führt nach Oberandritz und durch die Stattegger Strasse zu unserem Haus.



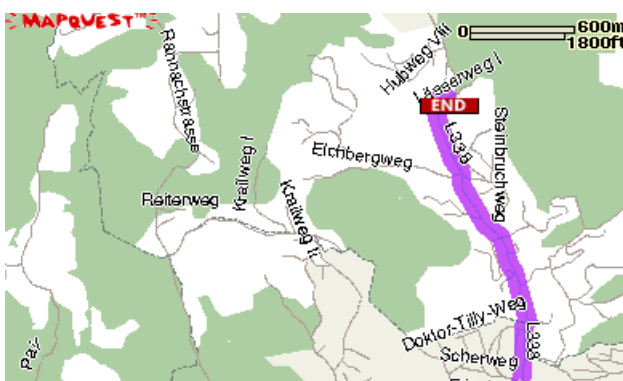
Nach dem Einbiegen in die L328 überquert man auf der Weinzöttelbrücke die Mur und kommt zu einer Ampel an der Kreuzung von L328 und B67A.

Diese Kreuzung überquert man und kommt kurz danach rechts am Golf Club Andritz vorbei. Bei der nächsten Kreuzung biegt man leicht nach links in die Gotthardstraße, die L330, ein und fährt die Gotthardstraße weiter bis St.Veit, wo links am Hügel eine Kirche zu sehen ist.



Ab St.Veit heißt die L330 St.Veiter Straße. Entlang der St.Veiter Straße geht es weiter nach Oberandritz, wo an der Kreuzung der St.Veiter Straße und der Statteggerstraße, der L338, eine Ampel ist.

Hier biegt man links in die Statteggerstraße ein und fährt ca 3km Richtung Norden. Man verläßt dabei die Stadt Graz und kommt nach Stattegg.



Die Straße macht eine leichte Linkskurve und geht danach leicht bergauf zu einer kleinen Erhebung. Dort verläßt man den Ort Stattegg, sieht links eine Wiese und den Fußballplatz auf der rechten Seite.



Nun sollte man auf der linken Seite einige Häuser sehen.



In der Statteggerstraße biegt man genau beim Ortsschild 'Stattegg Hub' nach links in die Siedlung ab, und wenn man der kleinen Karte folgt, findet man uns unter Sonnenhang 14.

[Download Weg nach Hub im PDF format \(215Kb\)](#)